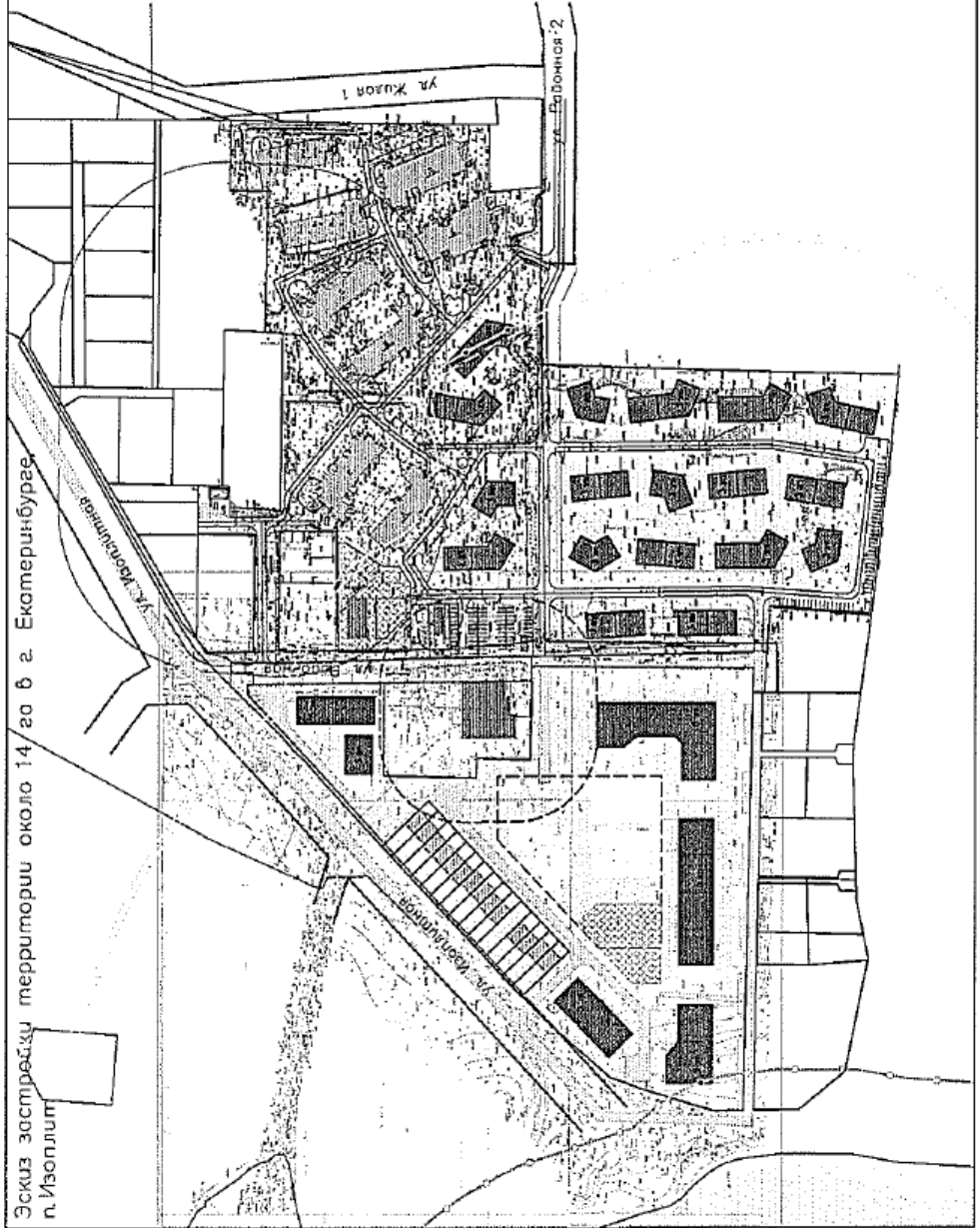














Эскиз застройки территории около 14/а в г. Екатеринбург,
п. Изюмлит



УСЛОВНЫЕ ОБОЗНАЧЕНИЯ

-  красные линии
-  границы земельных участков поставленных на кадастровый учет (на 01.2015 г.)
-  блокированные жилые дома
-  секционные жилые дома
-  территории детских дошкольных учреждений
-  территории объектов инженерной инфраструктуры
-  Границы зон с особыми условиями использования территории
-  санитарно-защитная зона
-  Границы зон охраны водных объектов
-  прибрежная защитная полоса
-  водооградная зона оз. Шортаны
-  зона санитарной охраны III пояса подземных источников водоснабжения